

Gemeinde Schwülper

Ortsteile: Groß Schwülper • Lagesbüttel • Rothemühle • Walle



Der Bürgermeister

info@gemeinde-schwuelper.de
Tel.: 05303-508 27-70

Gemeinde Schwülper, Hauptstraße 11, 38179 Schwülper

Bekanntmachung


2. Änderung des Bebauungsplans "Interkommunaler Gewerbepark Waller See,,- Braunschweig (westlicher Teil) Gemeinde Schwülper im Ortsteil Walle für das in der Anlage dargestellte Gebiet

Der Verwaltungsausschuss der Gemeinde Schwülper hat in seiner Sitzung am 08.07.2020 beschlossen, den Bebauungsplan „Interkommunaler Gewerbepark Waller See, - Braunschweig (westlicher Teil) zum zweiten Mal zu ändern, um in diesem Bereich die Ansiedlung eines bestimmten Gewerbebetriebes zu ermöglichen.

Groß Schwülper, den 08.01.2021

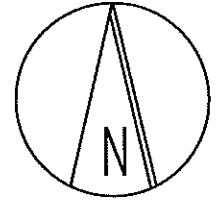
(Lestin)

Bürgermeister



ausgehängt: 11.01.2021

abgenommen:



Bebauungsplan

Interkommunaler Gewerbepark

Waller See - Braunschweig (westlicher Teil)

2. Änderung

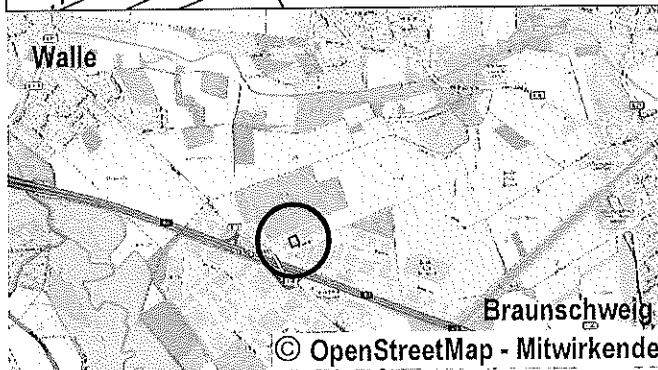
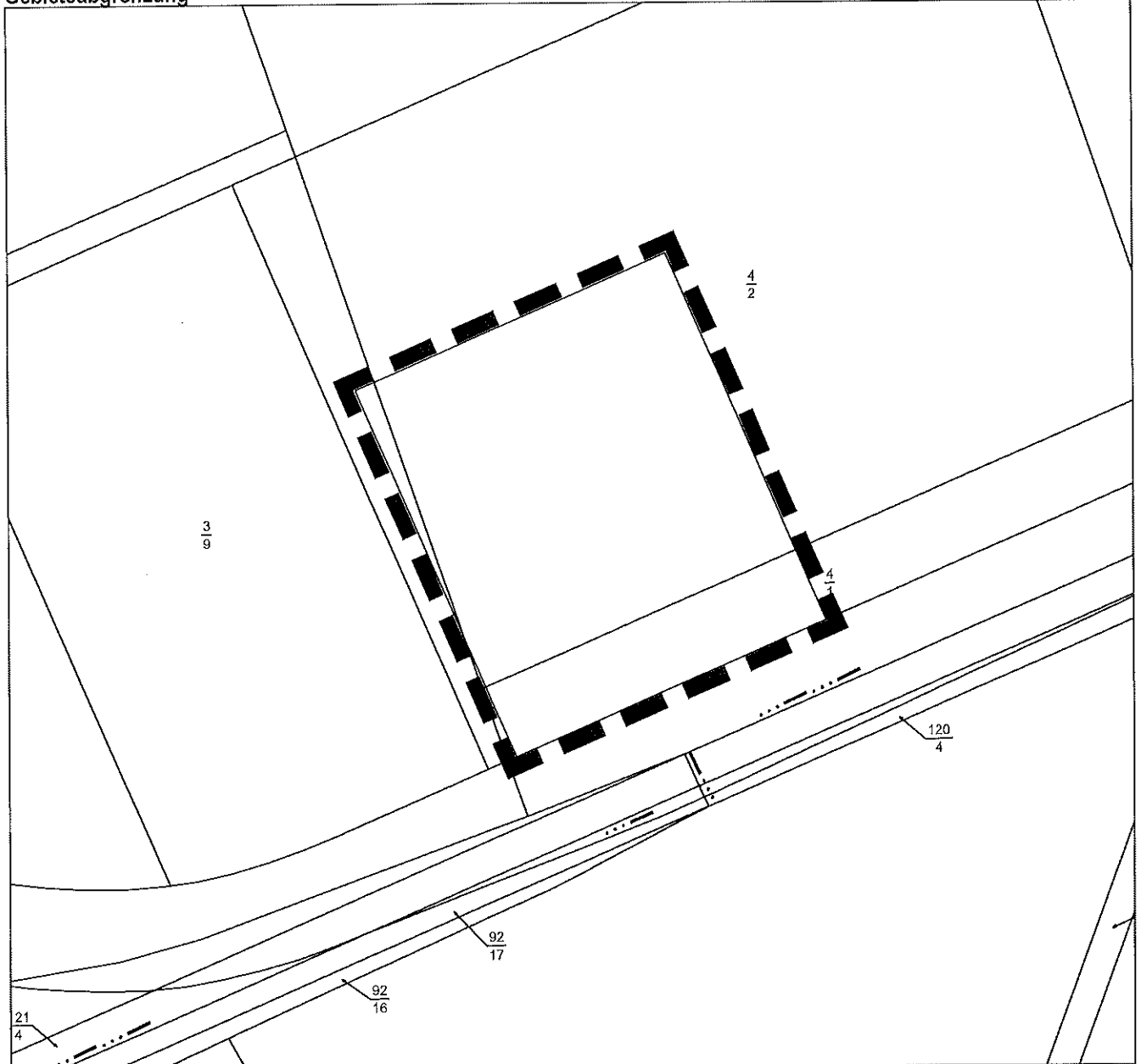
Kartengrundlage: Amtliches Liegenschaftskataster-Informationssystem (ALKIS)

Quelle: Auszug aus den Geobasisdaten des Landesamtes für Geoinformation und Landesvermessung Niedersachsen,

© (2019)



Gebietsabgrenzung



Das Plangebiet befindet sich Südöstlich der bebauten Ortslage Walle, wie dargestellt.