


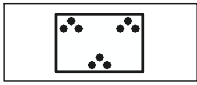
Grünflächen



Öffentliche Grünflächen, s. textliche Festsetzung Ziff. 3




Private Grünflächen



Parkanlage, s. textliche Festsetzung Ziff. 3.6

Wasserflächen und Flächen für die Wasserwirtschaft, den Hochwasserschutz und die Regelung des Wasserabflusses



Umgrenzung der Flächen mit wasserrechtlichen Festsetzungen

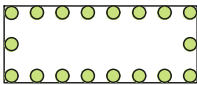


Wasserschutzgebiet - Zone III b, siehe Hinweis

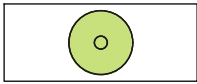
Planungen, Nutzungsregelungen, Maßnahmen und Flächen für Maßnahmen zum Schutz, zur Pflege und zur Entwicklung von Boden, Natur und Landschaft




Umgrenzung von Flächen für Maßnahmen zum Schutz, zur Pflege und zur Entwicklung von Boden, Natur und Landschaft, s. textliche Festsetzung Ziff. 3.2



Umgrenzung von Flächen zum Anpflanzen von Bäumen, Sträuchern und sonstigen Bepflanzungen, s. textliche Festsetzung Ziff. 3.3



Bäume anpflanzen



Umgrenzung von Flächen mit Bindungen für Bepflanzungen und für die Erhaltung von Bäumen, Sträuchern und sonstigen Bepflanzungen sowie von Gewässern, s. textliche Festsetzung Ziff. 5

Sonstige Planzeichen



Umgrenzungen der Flächen für besondere Anlagen und Vorkehrungen zum Schutz vor schädlichen Umwelteinwirkungen im Sinne des Bundes-Immissionsschutzgesetzes, s. textliche Festsetzung Ziff. 4



Grenze des räumlichen Geltungsbereichs des Bebauungsplans
In der Dösse II



Grenze der räumlichen Geltungsbereiche rechtskräftiger Bebauungspläne

Gemeinde Schwülper
Ortschaft Groß Schwülper
In der Dösse II
mit örtlicher Bauvorschrift
zugl. In der Dösse 4. Änderung
Bebauungsplan