

Gemeinde Schwülper

Ortsteile: Groß Schwülper • Lagesbüttel • Rothemühle • Walle



Der Bürgermeister

info@gemeinde-schwuelper.de
Tel.: 05303-508 27-70

Gemeinde Schwülper, Hauptstraße 11, 38179 Schwülper

Bekanntmachung


Bebauungsplan "Ortskern Klein Schwülper" Gemeinde Schwülper im Ortsteil Rothemühle für das in der Anlage dargestellte Gebiet

Der Verwaltungsausschuss der Gemeinde Schwülper hat per Umlaufverfahren am 20., 21., 22., 23. und 26.03.2020 beschlossen, den Bebauungsplan "Ortskern Klein Schwülper" aufzustellen mit dem Ziel, die städtebaulichen Rahmenbedingungen auch mit Hinblick auf Nachverdichtungen eindeutig zu regeln.

Groß Schwülper, den 31.03.2020

(Lestin)

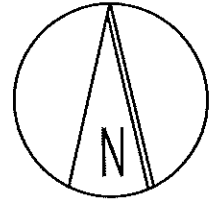
Bürgermeister



ausgehängt: 01.04.2020

abgenommen:

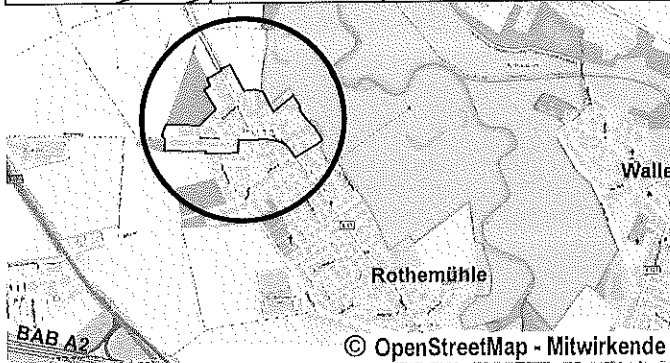
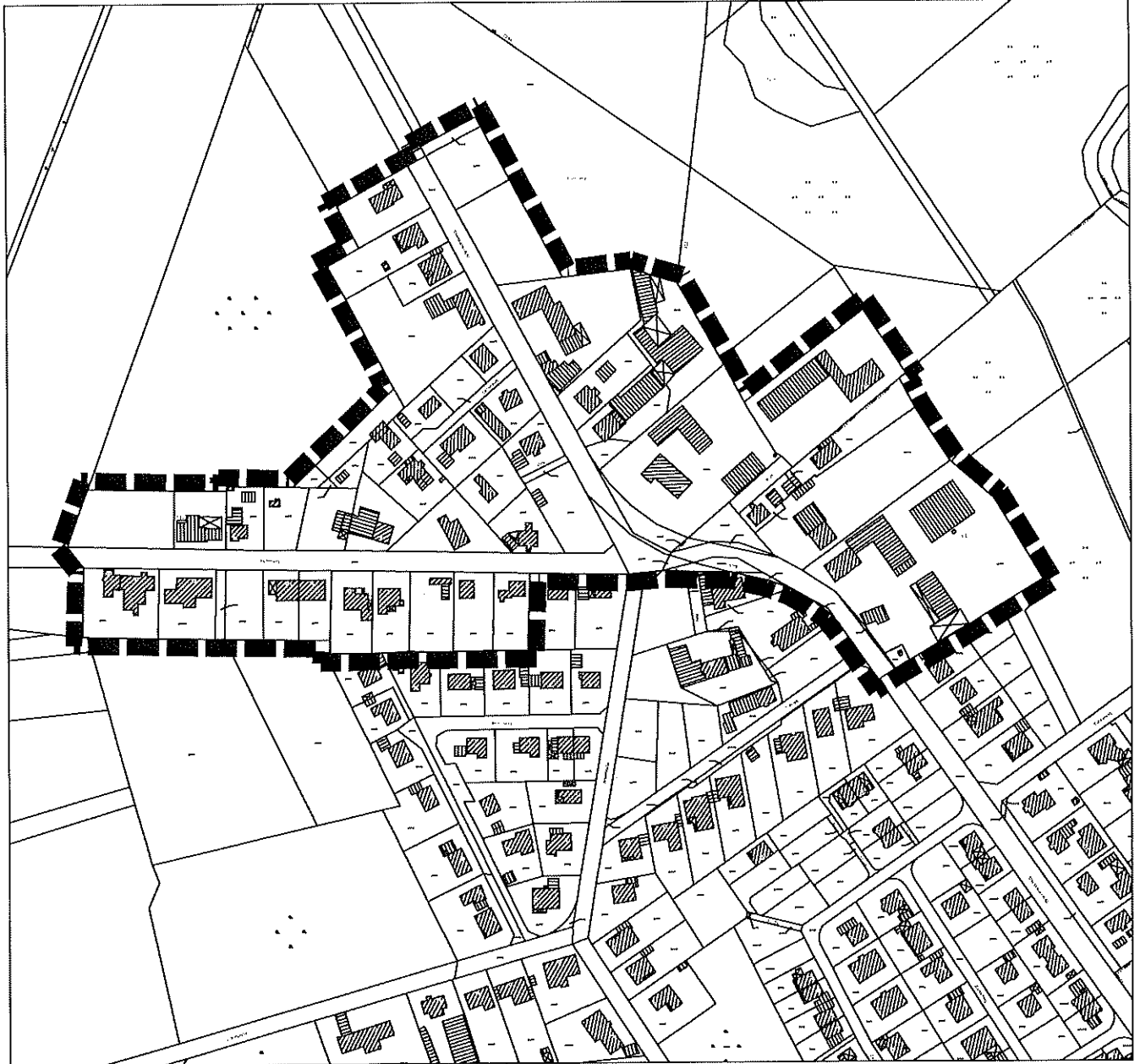
Gemeinde Schwülper, Ortsteil Rothemühle
Landkreis Gifhorn



Bebauungsplan
Ortskern Klein Schwülper

Gebietsabgrenzung

Kartengrundlage: Amtliches Liegenschaftskataster-Informationssystem (ALKIS)
Quelle: Auszug aus den Geobasisdaten des Landesamtes für Geoinformation und Landesvermessung Niedersachsen,
© (2019)



Das Plangebiet befindet sich im Norden des bebauten Ortsteil Rothemühle, wie dargestellt.