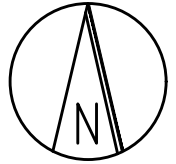


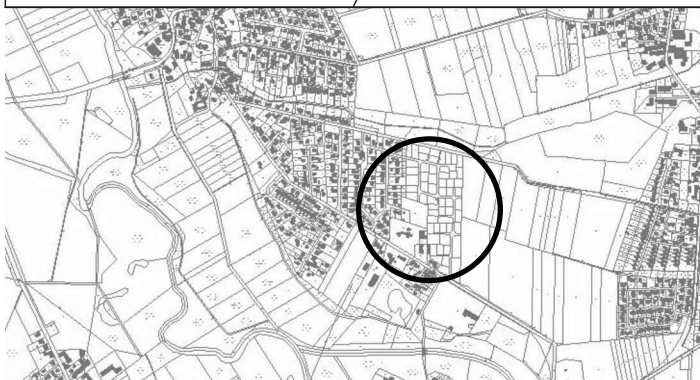
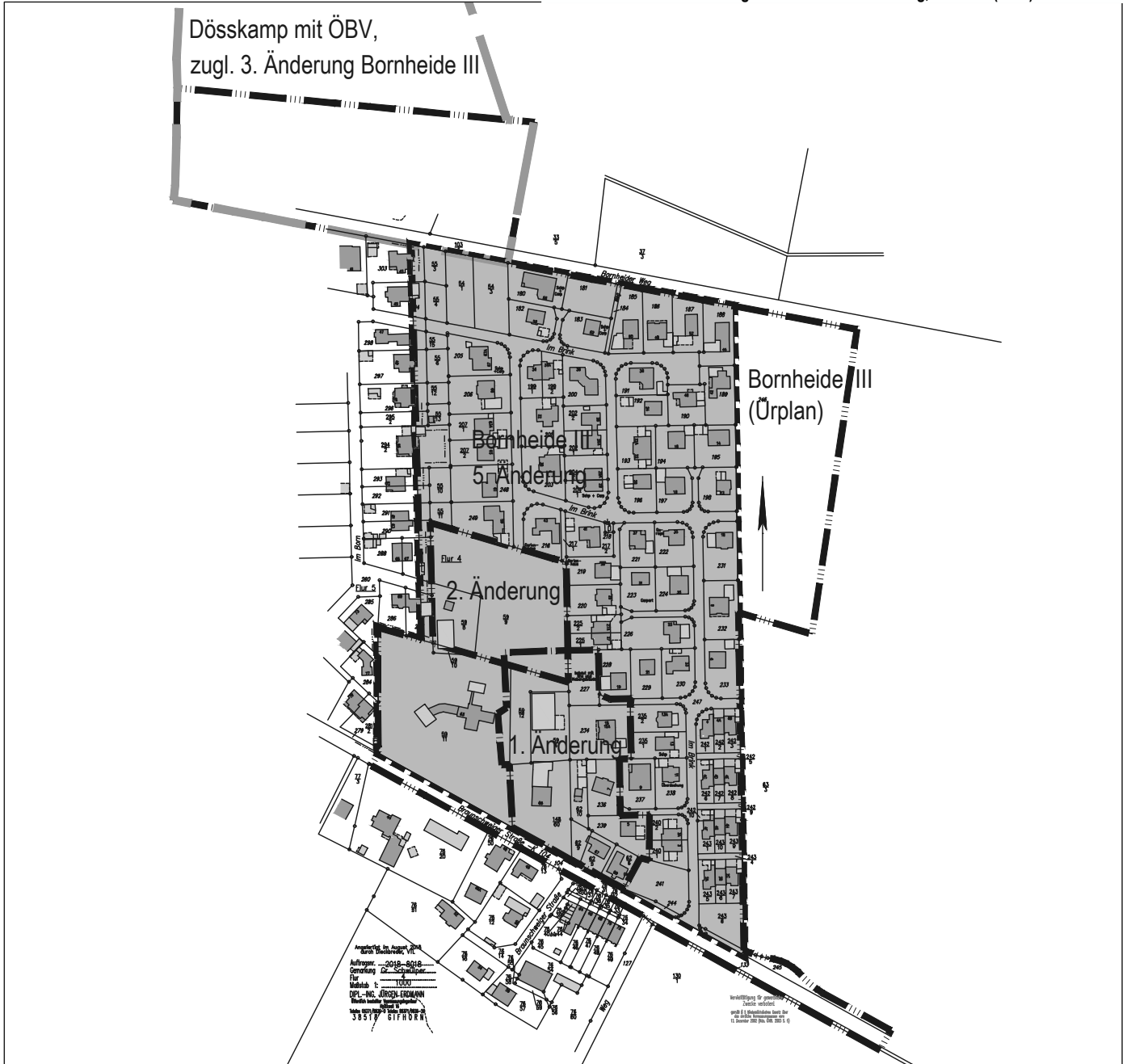
Bornheide III, 5. Änderung mit örtlicher Bauvorschrift



Kartengrundlage: Automatisierte Liegenschaftskarte
und Topographische Karte 1:25.000 (TK25)

Quelle: Auszug aus den Geobasisdaten der Niedersächsischen
Vermessungs- und Katasterverwaltung, © (2011) LGLN

Gebietsabgrenzung



Das Plangebiet befindet sich im Süden der bebauten Ortslage Schwülper, wie dargestellt.